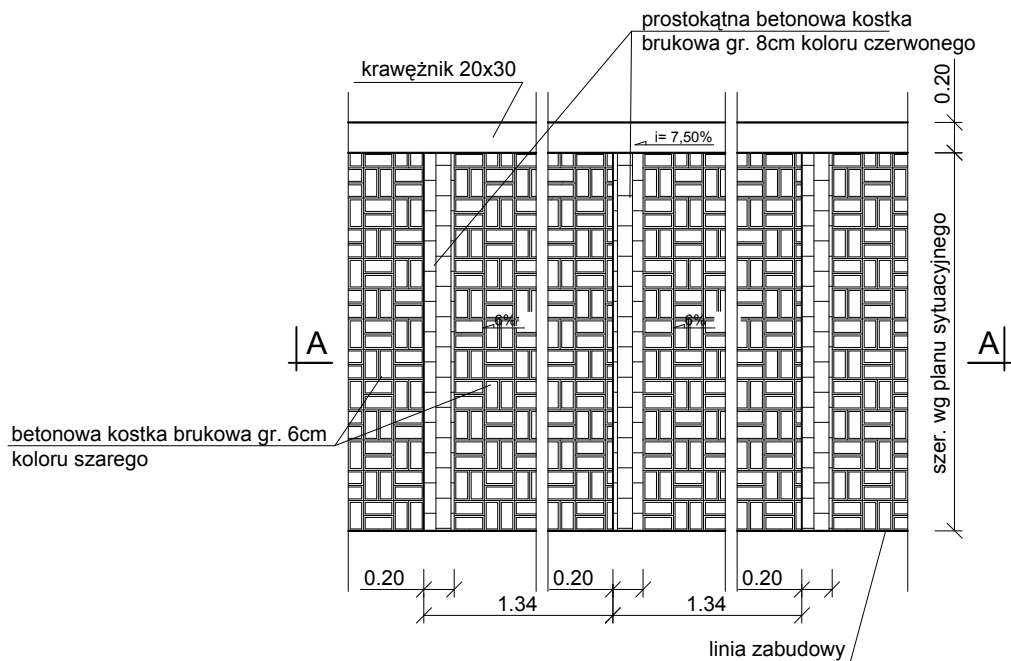
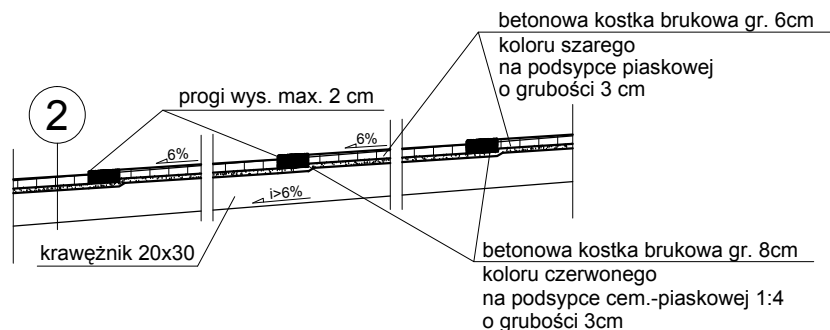


# Szczegół rozwiązania pochylenia podłużnego chodnika przy pochyleniu podłużnym jezdni 7,50 %

## CHODNIK - RZUT Z GÓRY




## PRZEKRÓJ A-A



UWAGA:

Lokalizację i rozstaw progów podano na rys. profilu podłużnego nr 3.1

<b>Inwestor:</b> Miasto Będzin ul. 11 Listopada 20 42-500 Będzin		<b>Biuro projektowe:</b>  SERPENTYNA	
<b>Temat:</b> Przebudowy ul. Modrzejowskiej wraz z infrastrukturą towarzyszącą.			
<b>Adres:</b>	<b>Ulica:</b>	<b>Miasto:</b>	<b>Powiat:</b>
	Modrzejowska	Będzin	będziński
			<b>Województwo:</b> śląskie
<b>Nazwa:</b> Ulica Modrzejowska wraz z infrastrukturą towarzyszącą.			
<b>Etap:</b> PROJEKT WYKONAWCZY BRANŻA DROGOWA Z ODWODNIENIEM			
<b>Projektant:</b>	mgr inż. Marek FARYNA	Upr. MAP/0285/POOD/07 Specjalność drogowa	<b>Podpis:</b>
<b>Tytuł:</b> Rozwiązanie pochylenia podłużnego chodnika równego 7,5%.			
<b>Projekt nr:</b>	98	<b>Data:</b>	Kraków, marzec 2012 r.
<b>Skala:</b>	1:50	<b>Nr rys.:</b>	4.8